



2023

Explore MONTEREY COUNTY BIKE MAP

Explora El Condado de Monterey Mapa de Bicicletas

Monterey County has an extensive bicycle network for people of all ages and abilities. Monterey County's bicycle network is diverse, ranging from scenic, separated bike paths along the Monterey Bay Peninsula coastline to beautiful bike lanes along the Salinas Valley. We encourage you to explore the region by bicycle!

El Condado de Monterey tiene una red extensa de carriles, rutas y caminos para bicicletas para personas de todas las edades y capacidades. Las ciclovías del Condado de Monterey son diversas, hay caminos separados y ambientes encénicos para bicicletas a lo largo de la costa de la Península de la Bahía de Monterey e incluyen bellos carriles de bicicleta a lo largo del Valle del Salinas. ¡Le animamos a explorar la región en bicicleta!



Rules of the Road / Reglas del Camino

Avoid the door zone. Leave at least 3 feet between you and parked cars. Evite la zona de puerta. Deje al menos tres pies entre usted y los coches estacionados.

Obey all traffic rules and ride predictably. Obedezca todas las leyes de tráfico y ande en bici predeciblemente.

Ride in a straight line. Avoid weaving between parked cars. Ande en una línea recta. Evite desviar entre los coches estacionados.

Never ride against traffic. Motorists and pedestrians are not looking for cyclists riding the wrong way down a street. Nunca ande en contra del tráfico. Los conductores y los peatones no esperan a ciclistas que andan en sentido contrario por una calle.

Avoid riding on sidewalks. If you must do so, proceed with caution. Evite andar en la banqueta. Si tiene que hacerlo, proceda con precaución.

Original graphics courtesy of the City of Chicago

BIKES AND TRANSIT / Bicis y autobuses


Monterey-Salinas Transit buses and transit stations are equipped with bike racks. Los autobuses y las estaciones de Monterey-Salinas Transit están equipados con portabicicletas.

For public transit information: 1-888-MST-BUS1 (1-888-678-2871) TDD 1-831-393-811

Traffic conditions vary by time of day and day of the week. Traffic is usually weekdays in the early morning (7-9am) and the later afternoon (4-6pm). Las condiciones del tráfico varían según la hora del día y día de la semana. El tráfico es generalmente más pesado entre semana por la mañana (7-9 am) y por la tarde (4-6 pm).


While we have made every effort to provide a high-quality, accurate, and usable map, the information is advisory only. Map users assume all risks as to the quality and accuracy of the map information, and agree that their use is at their own risk.

Aunque hemos hecho todo lo posible para proporcionar un mapa preciso, útil y de alta calidad, la información es solamente consultiva. Los usuarios del mapa asumen todos los riesgos en cuanto a la calidad y exactitud de la información del mapa y están de acuerdo en que su uso es bajo su propio riesgo.



SEE. BE SEEN. BE HEARD. Use lights at night (white to the front and red to the rear) or when visibility is poor. When on trails, warn pedestrians, joggers, and slower cyclists before you pass, with a bell or by saying, "on your left."

Vea. Sea Visto. Sea Escuchado. Use luces en la noche (blanca en la parte delantera y roja en la parte trasera) cuando la visibilidad sea limitada. Cuando ande en los senderos, advierta a los peatones, corredores, y ciclistas más lentos antes de rebasar con una campana o diciendo, "a tu izquierda."



LOCK IT RIGHT. Use a U-lock to lock your frame and at least one wheel to a bike rack or immovable object. For added security, secure your other wheel with a second lock or chain.

Asegure La Bicicleta Use un candado en forma de U para encadenar su bicicleta en un objeto fijo. Para mayor seguridad, encadene su otra rueda con una segunda cerradura o cadena.

1 Salinas



2 Marina-CSUMB



3 Gonzales



LEGEND / Leyenda

Separated Bike Path Closed to cars and motorcycles Camino separado para bicicletas	Bikes on Highway Route High speed roadway, bikes allowed on highways USE CAUTION Bicicletas en la Ruta de la Autopista Carreteras de alta velocidad, bicicletas permitidas en autopistas CON PRECAUCION	Library Biblioteca
Bike Lane Separate lane on roadway Carril de Bicicleta	Parks Parques	School Escuela
Bike Route Bicyclists share roadway on lower traffic street Ruta de Bicicleta	Bodies of Water Cuerpos de Agua	Transit Center Centro de transporte público
Regional Bike Route Paths, lanes, and routes connecting cities Rutas de Bicicleta Regionales	Bike Shop Tienda de Bicicletas	Higher Education Educación más alta

Transportation Agency for Monterey County
55-B Plaza Circle
Salinas, CA 93901-2902
1-831-775-0903
Email: info@tamcmonterey.org

The Transportation Agency for Monterey County (TAMC) is the regional transportation planning agency responsible for planning, funding and delivering transportation projects for Monterey County. TAMC supports the development of bicycle and pedestrian infrastructure by preparing long range plans for improvements, funding locally-sponsored projects and by administering programs supporting the maintenance of the County's bikeways.

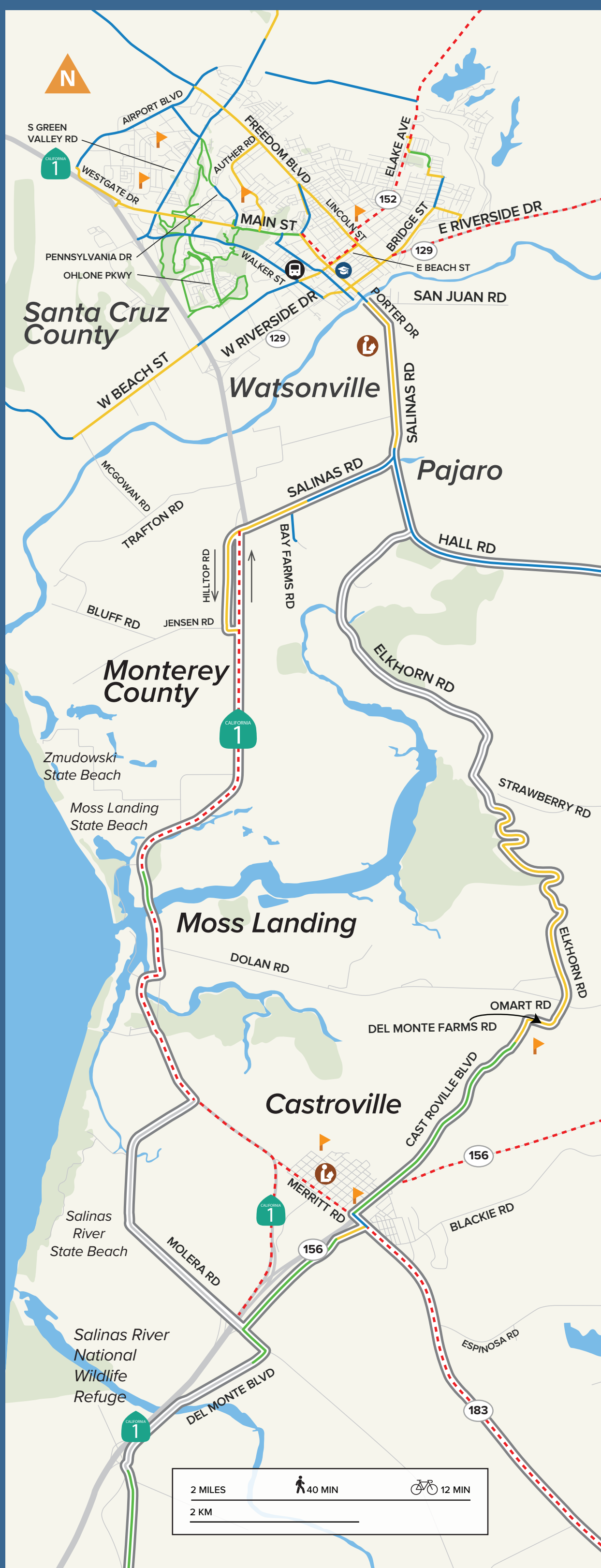
La Agencia de Transporte del Condado de Monterey (TAMC) es la agencia regional responsable de la planificación, la financiación y la realización de proyectos de transporte en el Condado de Monterey. TAMC apoya el desarrollo de infraestructura para ciclistas y peatones a través de la preparación de planes para mejoras a largo plazo, financiación de proyectos locales y por la administración de las ciclovías del Condado.

LEGEND / Leyenda

- Separated Bike Path
Closed to cars and motorcycles
Camino separados para bicicletas
Cerrado a los carros y motocicletas
- Bike Lane
Separate lane on roadway
Carril de Bicicleta
Carril separado en la calle
- Bike Route
Bicyclists share roadway on lower traffic street
Ruta de Bicicleta
Ciclistas comparten la calle en áreas con menos tráfico
- Regional Bike Route
Paths, lanes, and routes connecting cities
Rutas de Bicicleta Regionales
Caminos, carriles y rutas que conectan ciudades
- Bikes on Highway Route
High speed roadway, bikes allowed on highways
USE CAUTION
Bicicletas en la Ruta de la Autopista
Carreteras de alta velocidad, bicicletas permitidas en autopistas
CON PRECAUCIÓN
-  Library
Biblioteca
-  School
Escuela
-  Transit Center
Centro de transporte público
-  Higher Education
Educación más alta
-  Parks
Parques
-  Bodies of Water
Cuerpos de Agua
-  Bike Shop
Tienda de Bicicletas

Watsonville / Castroville / Parajo / Moss Landing

4



Soledad

5



Greenfield

6



King City

7



Monterey Peninsula

∞



— ADA NOTICE —
For individuals with sensory disabilities, this document is available in alternate formats at www.tammonterey.org/monterey-county-bike-map.
For information call (831) 775-0903 or email: ada@tammonterey.org