

# Monterey County Active Transportation Plan


*Actualización del plan de transporte  
activo del Condado de Monterey*

## Phase 1: Existing Conditions

*Fase 1: Condiciones actuales*



June 2026  
*Junio de 2026*



# Agenda

## Agenda

May 2026  
*Mayo 2026*

- Project Introduction  
*Introducción al Proyecto*
- Active Transportation Needs in Monterey County  
*Necesidades de transporte activo en el Condado de Monterey*
- Interactive Discussion  
*Discusión Interactiva*
- Next Steps  
*Próximos Pasos del Proyecto*



**Monterey County ATP**

# Project Introduction

## *Introducción al Proyecto*

# What is Active Transportation?

Active transportation refers to “human powered” or small battery-assisted modes of travel, such as walking, biking, skating, or using mobility devices.

# ¿Qué es el transporte activo?

*El transporte activo se refiere a modos de viaje “impulsados por energía humana” o asistidos por baterías pequeñas, como caminar, andar en bicicleta, patinar o usar dispositivos de movilidad.*

# What is an Active Transportation Plan?

## *¿Qué es un Plan de Transporte Activo?*

The Active Transportation Plan (ATP) Update is a countywide effort to:

- Enhance the existing walking, biking, and rolling network
- Identify opportunities to create new connections

La Actualización del Plan de Transporte Activo (ATP, por sus siglas en inglés) es un esfuerzo a nivel del condado para:

- Mejorar la red existente para caminar, andar en bicicleta y desplazarse sobre ruedas
- Identificar oportunidades para crear nuevas conexiones para estos modos de transporte

# What is the Monterey County Active Transportation Plan Update?

Monterey County's ATP Update will serve as a roadmap for making Monterey County **safer, more accessible, and more connected for people of all ages and abilities** who walk, bike, or use other forms of active transportation.

# ¿Qué es la Actualización del Plan de Transporte Activo del Condado de Monterey?

El ATP del Condado de Monterey servirá como una hoja de ruta para crear un condado **más seguro, accesible y conectado para personas de todas las edades y capacidades** que caminan, andan en bicicleta o utilizan otras formas de transporte activo.

# Why is This ATP Update Needed?

## *¿Por qué se necesita esta actualización del ATP?*

- Includes new analysis to understand active transportation needs
- Focuses on implementing high priority projects that make meaningful improvements in active transportation
- Provides resources for local agencies to pursue funding for projects
- *Ayuda a comprender mejor las necesidades de transporte activo*
- *Se enfoca en implementar proyectos de alta prioridad que generen mejoras significativas en el transporte activo*
- *Entrega recursos para que las agencias locales puedan solicitar fondos para proyectos*

# What Will the ATP Include?

## ¿Qué incluirá la actualización del ATP?



**ENGAGEMENT:** Engage with community members and local agencies to understand needs and priorities



**PARTICIPACIÓN COMUNITARIA:** *Involucrar a miembros de la comunidad y agencias locales para entender las necesidades y prioridades.*



**PEDESTRIAN AND BICYCLE NETWORK:** Identify bicycle and pedestrian connections that make active transportation easier and more comfortable



**RED PEATONAL Y CICLISTA:** *Determinar conexiones para bicicletas y peatones que hagan que el transporte activo sea fácil y cómodo.*



**KEY PROJECTS:** Prioritize projects and develop conceptual plans



**PROYECTOS CLAVE:** *Identificar proyectos prioritarios y desarrollar conceptos iniciales para su diseño*

# What Kinds of Improvements Will the ATP Include?


## *¿Qué tipos de mejoras incluirá el ATP?*



**Pedestrian Improvements**  
*Mejoras Peatonales*



**Bicycle Facilities**  
*Infraestructura para Bicicletas*



**Recreation & Trails Areas**  
*Recreativas y Senderos*



**Incentive/ Educational programming**  
*Programas de incentivos y educación*

# Project Schedule



# Engagement Approach

## *Enfoque de participación comunitaria*

**Phase 1:** Introduce plan and confirm travel needs

*Fase 1: Presentar el plan y confirmar las necesidades de movilidad*



Committee Meeting /  
*Reunión de comité*



Stakeholder Meeting /  
*Reunión con partes interesadas*

**Phase 2:** Gather input on recommendations and priority locations

*Fase 2: Recopilar comentarios sobre recomendaciones y lugares prioritarios*



Pop-Up Events /  
*Eventos comunitarios*



Focus Groups /  
*Grupos focales*



Online and Paper Survey /  
*Encuestas*

**Phase 3:** Review draft plan

*Fase 3: Revisar el plan preliminar*



Focus Groups /  
*Grupos focales*



Committee Meetings /  
*Reuniones de comité*



Public Comment Period /  
*comentarios públicos*



# Interactive Discussion

## *Discusión Interactiva*

---

# How to Join the Mentimeter Activity

## *Cómo participar en la actividad*


### *Mentimeter*

#### Website

menti.com

Code/*código*: 9917 7494

#### QR Code



# Active Transportation Needs in Monterey County

## *Necesidades de transporte active en el Condado de Monterey*

# Who Uses Active Transportation? *¿Quiénes Usan Transporte Activo?*

People use active transportation to:

- Commute to work or school
- Visit people or places
- Run errands
- Exercise or recreation

*Las personas usan transporte activo para:*

- *Ir al trabajo o a la escuela*
- *Visitar a personas o lugares*
- *Hacer mandados*
- *Hacer ejercicio o recrearse*

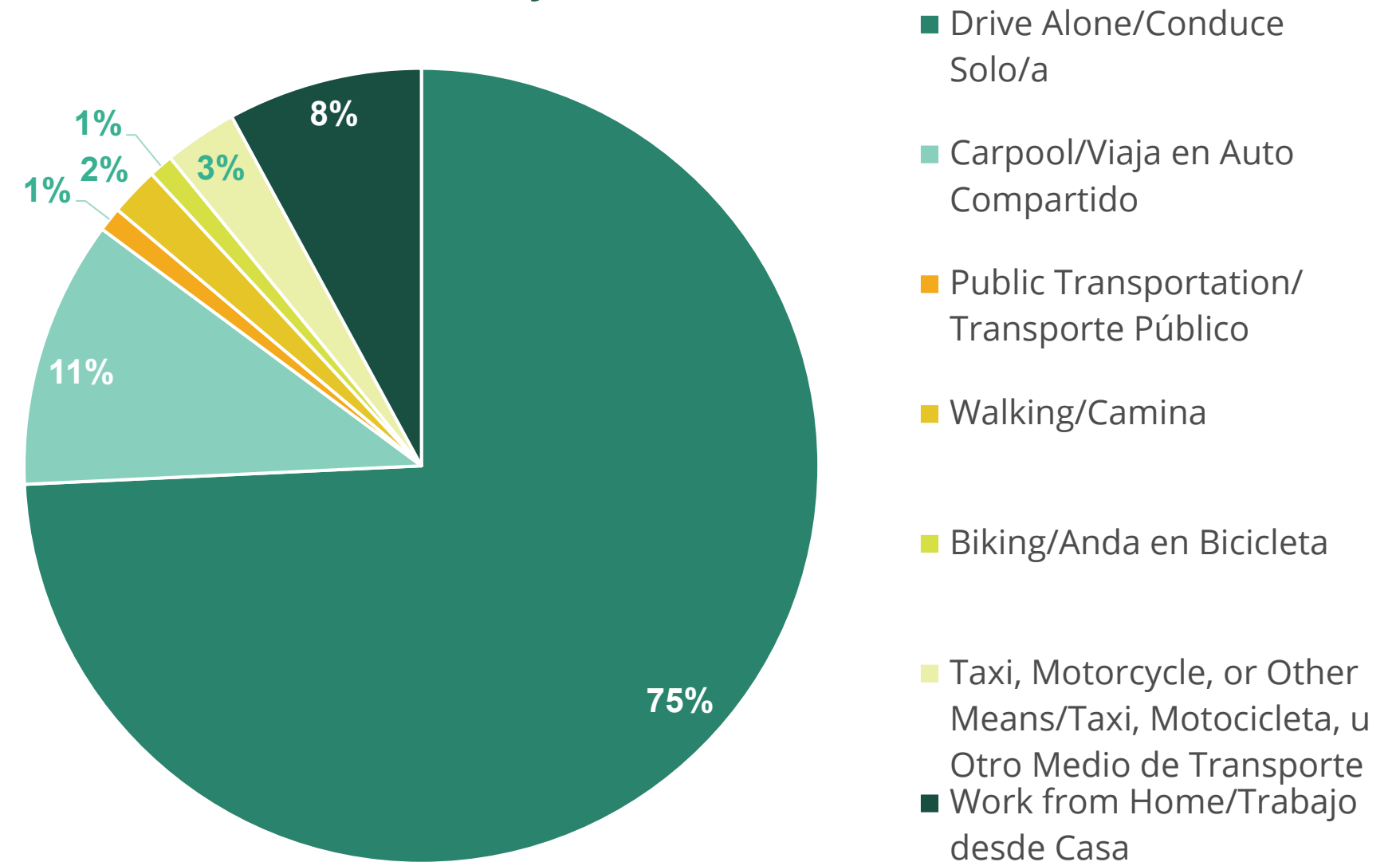


# Who Uses Active Transportation?

## ¿Quiénes Usan Transporte Activo?

- **3%** of workers commute via active transportation
- *El **3%** de los trabajadores se desplaza mediante transporte activo*
- **Students** tend to use active transportation at higher rates
- *Los **estudiantes** tienden a usar transporte activo con mayor frecuencia*

How People Travel to Work in Monterey County  
*¿Cómo se desplazan las personas al trabajo en el Condado de Monterey?*



Source: 2024 American Community Survey 1-Year Estimate

# What Have We Already Heard?

## *¿Qué hemos escuchado hasta ahora?*

### **Priorities From Regional Transportation Plan**

- Less congestion
- Safer streets
- More reliable transit

### **Safety Challenges from Regional Vision Zero Plan**

- Speeding and aggressive driving
- Unsafe walking and biking conditions
- Poor intersection controls
- Inadequate lighting, visibility, and roadway maintenance

### ***Prioridades del Plan Regional de Transporte***

- *Menos congestión*
- *Calles más seguras*
- *Transporte público más confiable*

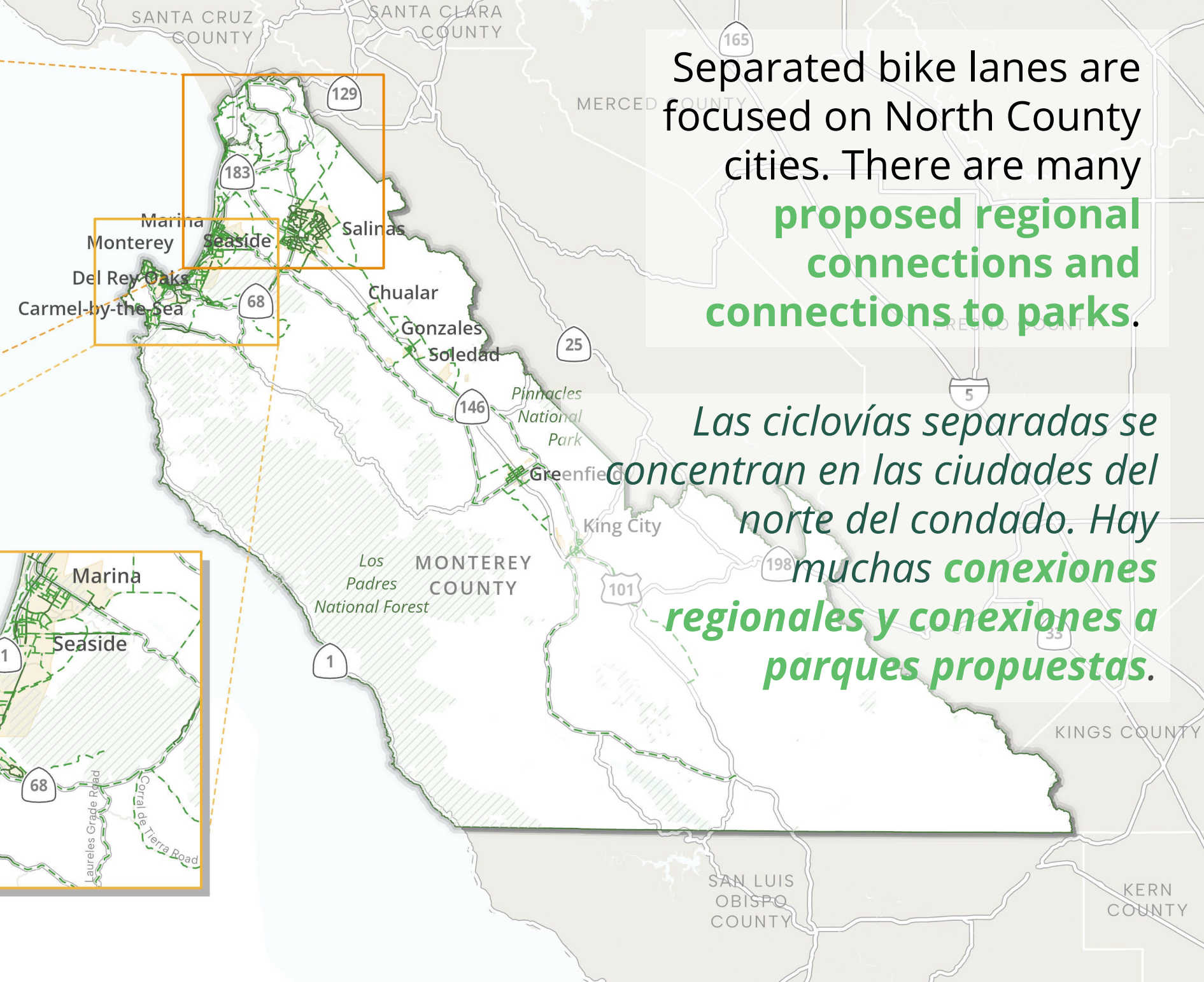
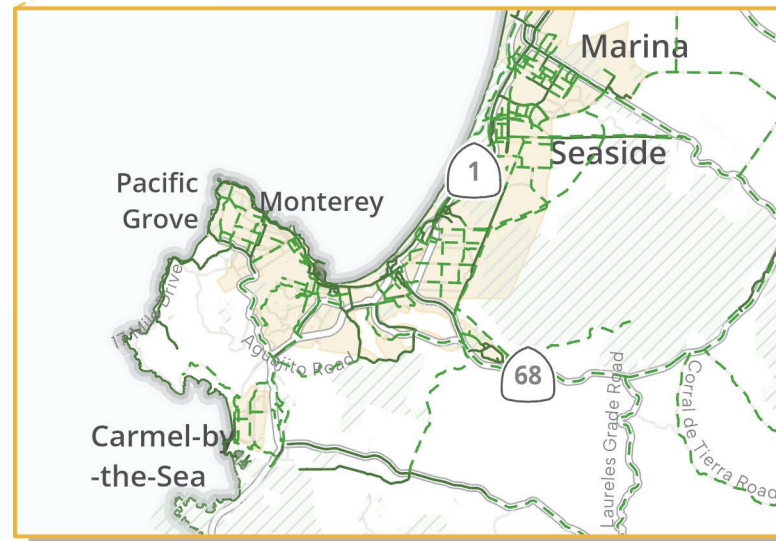
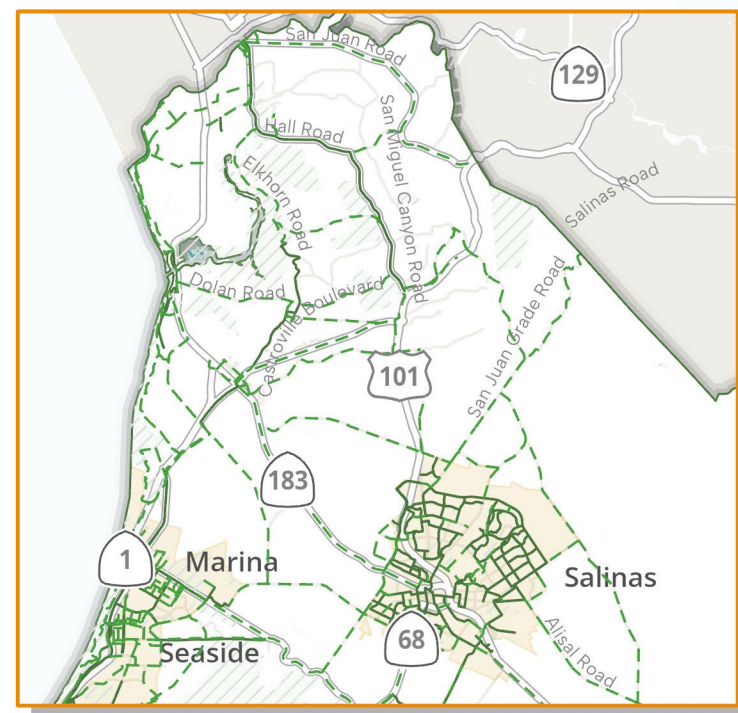
### ***Desafíos de seguridad identificados en el Plan Regional Visión Cero***

- *Exceso de velocidad y conducción agresiva*
- *Condiciones poco seguras para caminar y andar en bicicleta*
- *Intersecciones mal controladas*
- *Mala Iluminación, visibilidad y mantenimiento en las calles*



## Existing and Proposed Bikeways Ciclovías existentes y propuestas

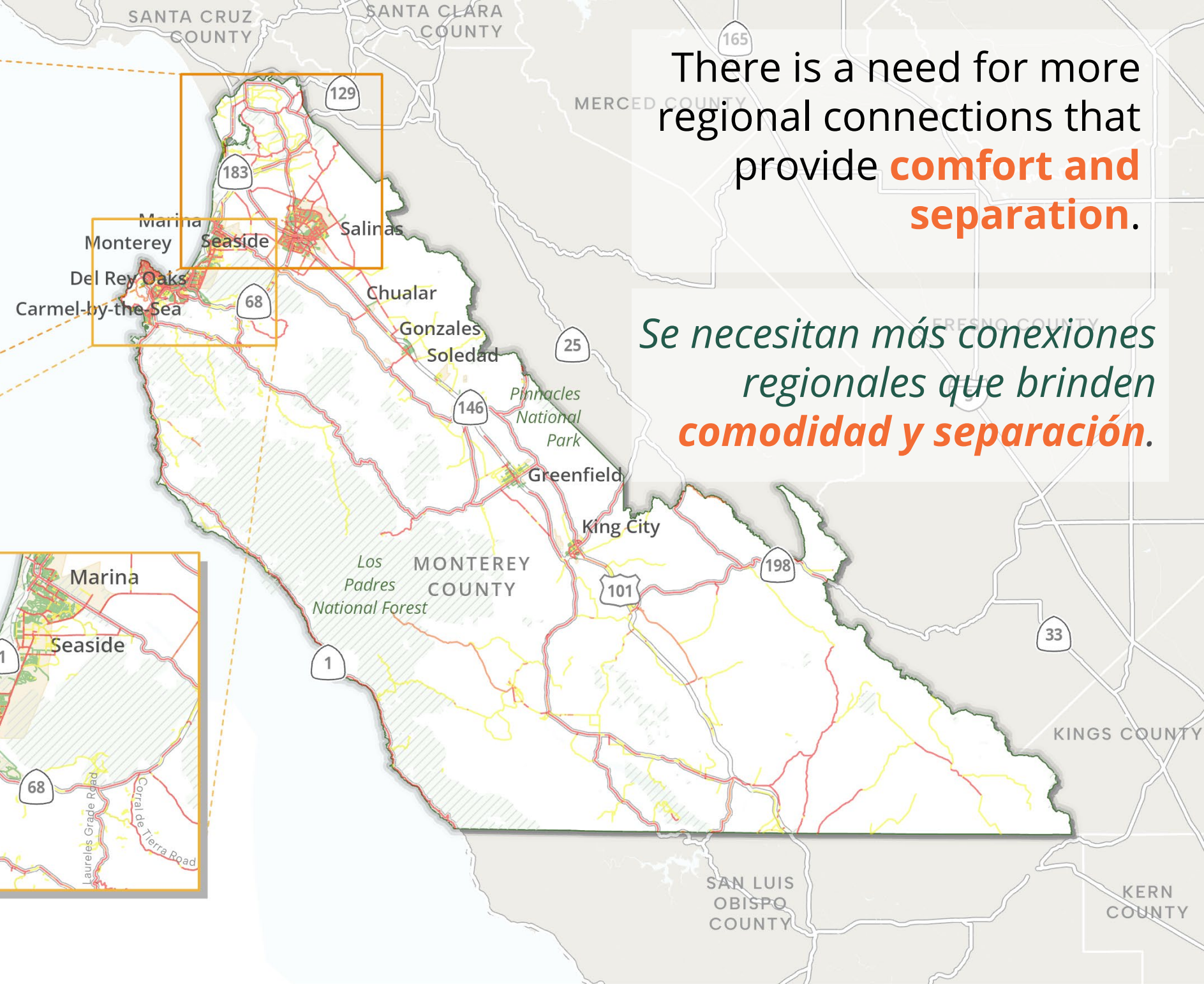
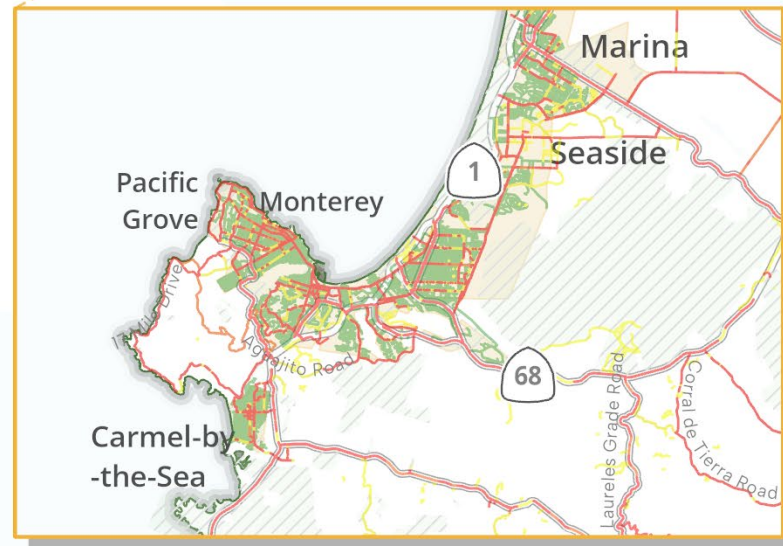
- Existing Bikeways    *Ciclovías existentes*
- - - Proposed Bikeways    *Ciclovías propuestas*
- Monterey County    *Condado de Monterey*
- Cities    *Ciudades*



Separated bike lanes are focused on North County cities. There are many **proposed regional connections and connections to parks.**

*Las ciclovías separadas se concentran en las ciudades del norte del condado. Hay muchas **conexiones regionales y conexiones a parques propuestas.***

# Where Can People Walk and Bike? *¿Dónde se puede caminar y andar en bicicleta?*



There is a need for more regional connections that provide **comfort and separation.**

*Se necesitan más conexiones regionales que brinden **comodidad y separación.***

## Level of Traffic Stress *Nivel de estrés del tráfico*

Highest Level of Traffic Stress  
*Máximo confort*

Lowest Comfort  
*El menor confort*



3

*Condado de Monterey*

4

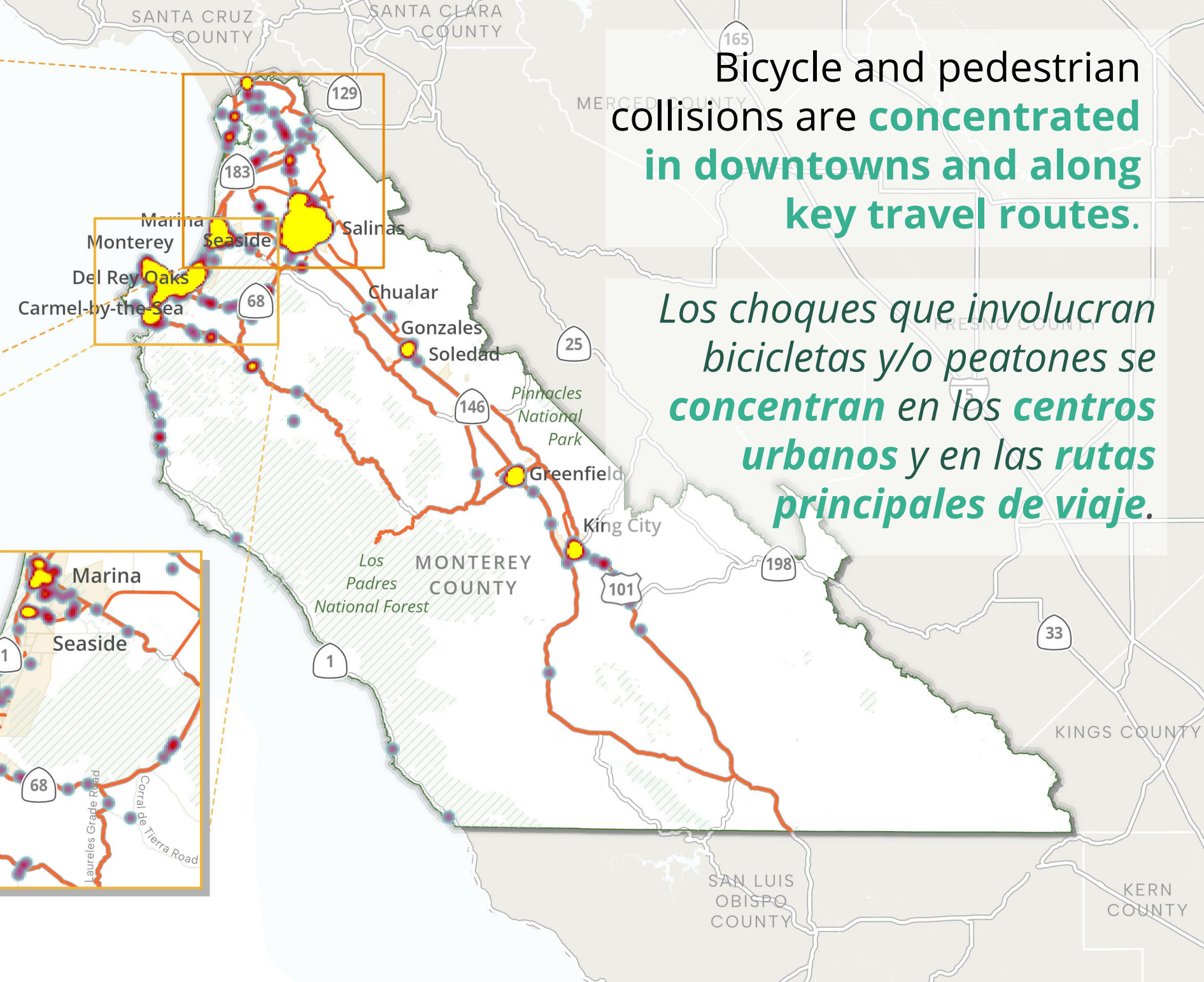
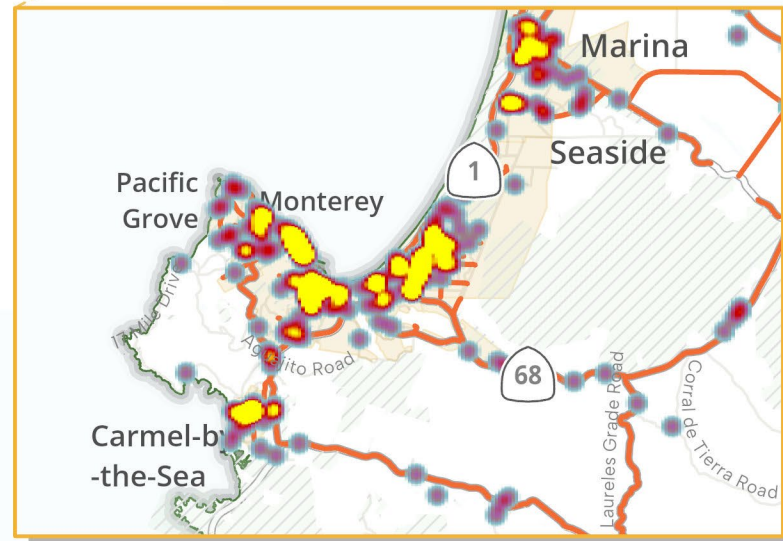
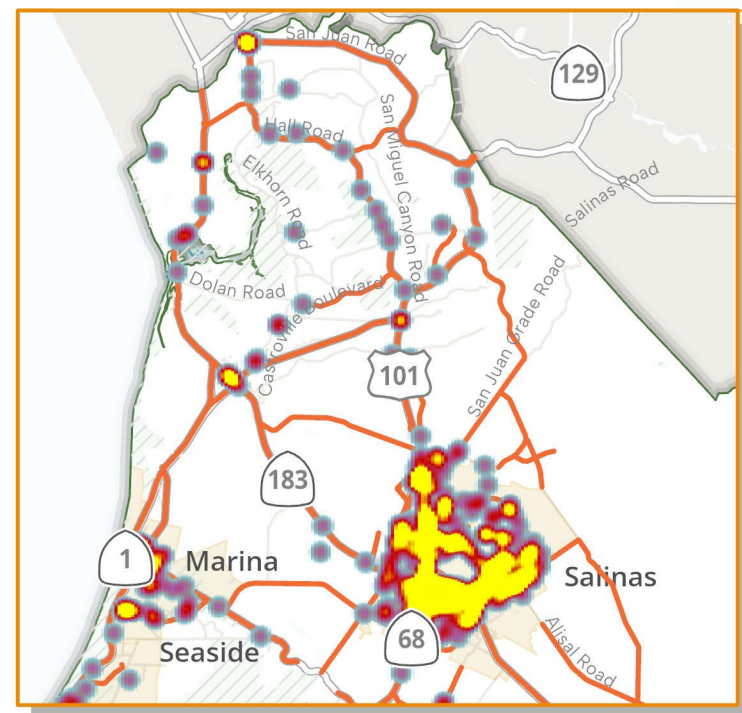
*Ciudades*

# Where Do People Feel Most Comfortable Biking? *¿Dónde se sienten más cómodas las personas al andar en bicicleta?*



**High Injury Network and Bicycle/Pedestrian Collisions**  
*Red de alta incidencia de lesiones y choques con bicicletas y/o peatones*

- Bicycle and Pedestrian-involved Collisions (2019-2023)  
*choques con bicicletas y/o peatones (2019-2023)*
- Sparse
  - Dense
  - High Injury Network
  - Monterey County
  - Cities
- Red de alta incidencia de lesiones*  
*Condado de Monterey*  
*Ciudades*

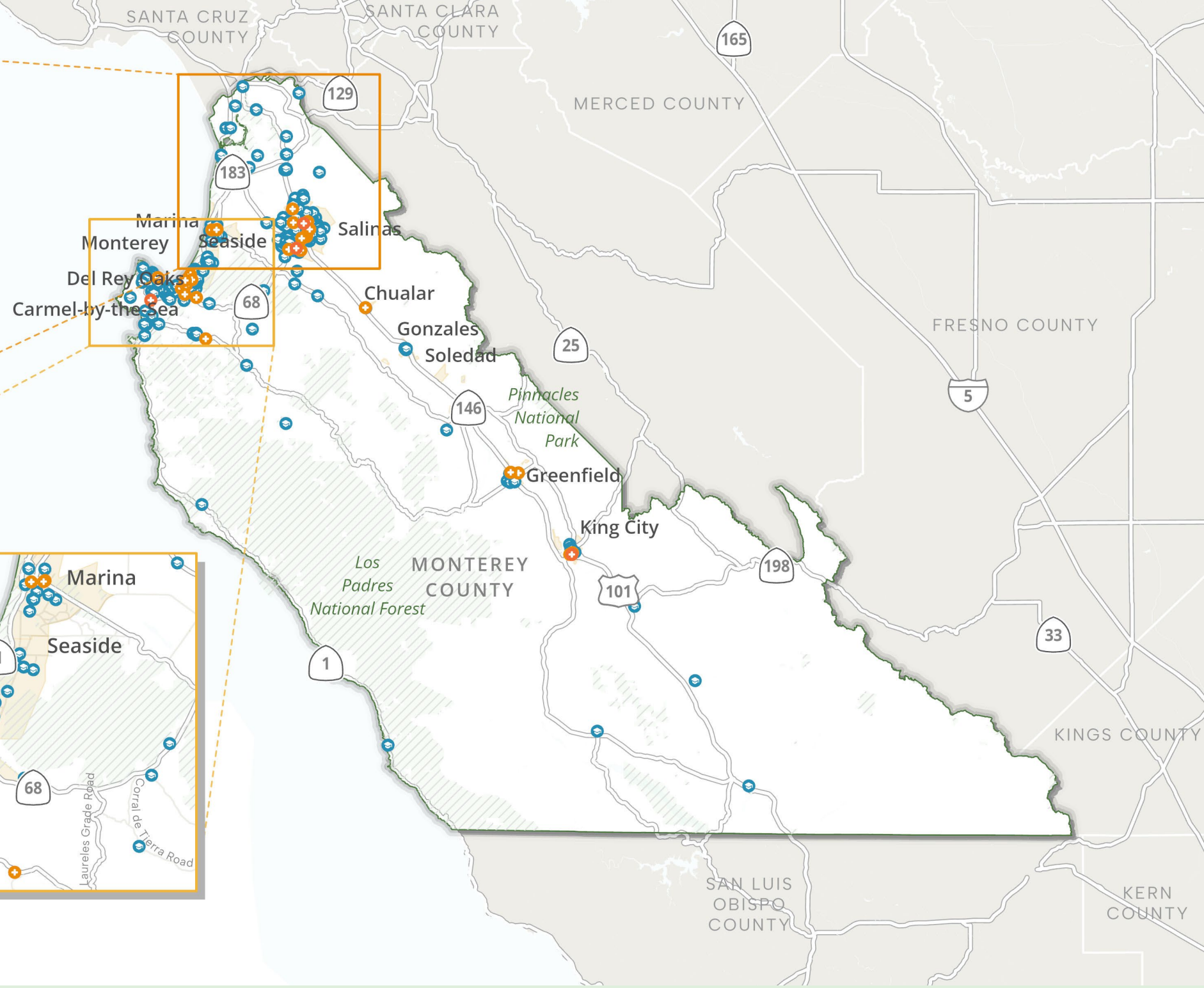
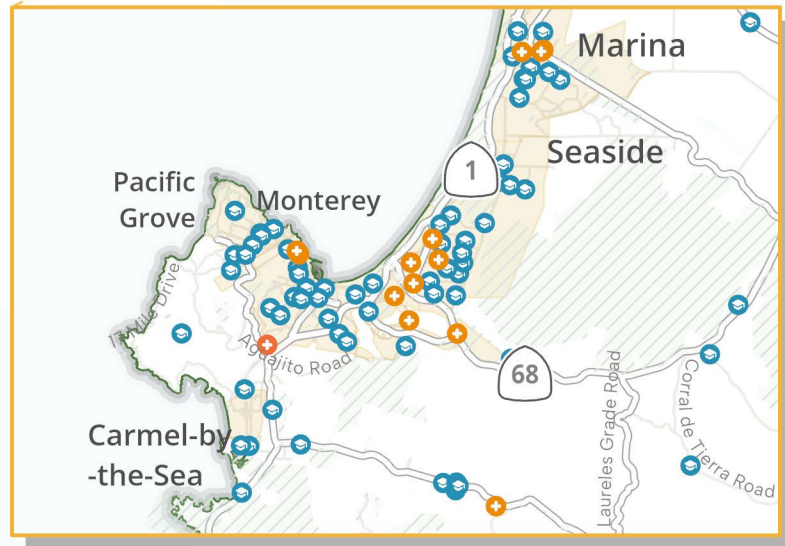
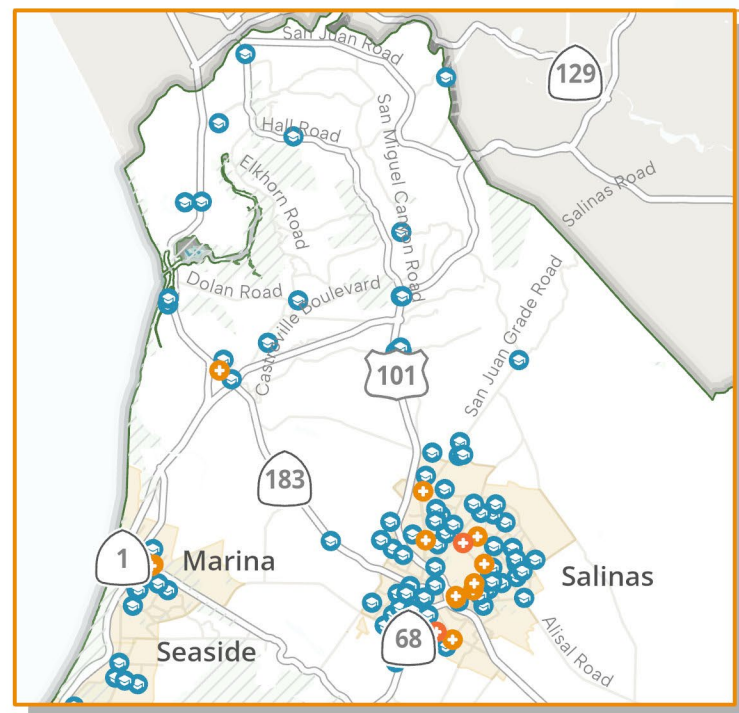


Bicycle and pedestrian collisions are **concentrated in downtowns and along key travel routes.**

*Los choques que involucran bicicletas y/o peatones se **concentran** en los **centros urbanos** y en las **rutas principales de viaje.***

# Where Do People Feel Unsafe?

## *¿Dónde se sienten menos seguras las personas?*



## Key Destinations *Destinos clave*

- + Hospitals *Hospital*
- + Clinics *Clínica*
- + Schools *Escuelas*
- Monterey County *Condado de Monterey*
- Cities *Ciudades*

# Where Do People Want to Go? *¿Dónde quieren ir las personas?*

# Top Active Transportation Needs

## *Principales necesidades de transporte activo*

- Slower vehicle speeds
- Improved connections between cities and better access to key destinations
- More sidewalks, trails, crossings, and bike facilities
- Increased visibility at intersections
- ADA accessible infrastructure
- *Reducir las velocidades vehiculares*
- *Mejores conexiones entre ciudades y mayor acceso a destinos clave*
- *Más aceras, senderos, cruces e infraestructura para bicicletas*
- *Mejor visibilidad en las intersecciones*
- *Infraestructura accesible según la normativa ADA*



# Interactive Discussion

## *Discusión interactiva*

---

# How to Join the Mentimeter Activity

## *Cómo participar en la actividad Mentimeter*

### Website

menti.com

Code/*código*: 9917 7494

### QR Code



# Next Steps

## *Próximos Pasos*



**ANALYSIS:** Refine the analysis of needs based on your input



**RECOMMENDATIONS:** Develop recommendations for active transportation network improvements and programs



**PRIORITIZATION:** Prioritize recommendations and identify key projects



**ANÁLISIS:** Refinar el análisis de necesidades con base en sus comentarios.



**RECOMENDACIONES:** Desarrollar recomendaciones para mejorar la red de transporte activo y los programas relacionados



**PRIORIZACIÓN:** Priorizar las recomendaciones e identificar proyectos clave.

**Thank You!**  
*Gracias!*

Learn more here / obtén más información aquí

<https://www.tamcmonterey.org/monterey-county-active-transportation-plan>

